



GEOCACHING AM TANNBERG

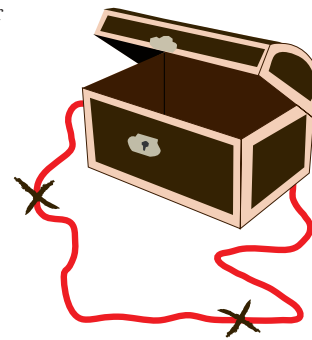

SO FUNKTIONIERT'S

Geocaching ist die moderne Form der Schatzsuche. In Warth-Schröcken stehen Ihnen zwei überaus attraktive aber auch anspruchsvolle Geocaching-Touren zur Verfügung.

Die Touren sind themenbezogen und widmen sich den Bereichen Natur und Kultur.

So folgen Geocacher auf der Runde „Pfarrer Müller und das weiße Gold“ den Spuren jenes Geistlichen, der 1894 den Skisport in die Region brachte.

Bei der Tour „Walserdorf & Naturjuwelen“ spüren Geocacher den Walsern und ihren Geschichten nach.



- 1 Kostenlose Registrierung:** Registrieren Sie sich unter www.geocaching.com. Hier finden Sie sämtliche Informationen zum Geocaching allgemein sowie zu den zwei Touren in Warth und Schröcken.
- 2 GPS-Gerät oder App:** Sie benötigen ein GPS-Gerät oder eine Geocaching-App (kostenpflichtig) auf Ihrem Smartphone um die Caches zu finden.
- 3 Karte:** Nehmen Sie diesen Flyer mit auf die Tour. Auf der Rückseite finden Sie die Kartenausschnitte sowie die Stanz-/Stempelfelder.
- 4 Auf geht's:** Nun kann das Abenteuer und die Suche nach den Caches beginnen. Bei ausgewählten Caches müssen die dafür vorgesehenen Felder auf der Rückseite dieses Flyers gestanzt/abgestempelt werden.
- 5 Tannberg Coin:** Gegen Vorlage des vollständig gestanzten/gestempelten Flyers erhalten Sie in den Tourismusbüros den Tannberg Coin als Erinnerung.

WARTH-SCHRÖCKEN
TOURISMUS

BÜRO WARTH
6767 Warth, Austria
T +43 5583 3515-0

BÜRO SCHRÖCKEN
6888 Schröcken, Austria
T +43 5519 267-0

info@warth-schroecken.com
warth-schroecken.com

#WARTH-SCHRÖCKEN
#ATEMDERBERGE



GC5PK35

TOUR SCHRÖCKEN

GC5PK3F

Walserdorf und Naturjuwelen

Die kulturelle Tour mit Geschichten über die Walser führt Geocacher vorbei an den schönsten Naturschauplätzen.

GC5PK3W

Länge: 6,7 km

Höhenunterschied: ↑ 190 m | ↓ 445 m


Dauer: ca. 2 h

Highlights: Körbersee, Gletschermühle

GC5PK4K

TANNBERG-COIN
Kultur / blau

GC5PK52



Pfarrer Müller und das weiße Gold



TOUR WARTH

GC5PJZE

Pfarrer Müller und das weiße Gold

Die sportliche Tour führt Geocacher über wunderschöne Almen und erzählt dabei interessante Geschichten über den Skipionier Pfarrer Müller.

GC5PK01

Länge: 11,8 km

Höhenunterschied: ↑ 317 m | ↓ 692 m

Dauer: ca. 4 h

Highlights: Höhenwanderung, Simmelkapelle

GC5PK0E

TANNBERG-COIN
Sport / rot



GC5PK13